

Maître d'ouvrage



PREFET DU NORD

# Cartographie informative de l'aléa submersion modélisé pour un événement centennal à horizon 2100

Porter à connaissance des aléas de submersion marine - décembre 2013

## Gravelines à Oye-Plage





Maître d'oeuvre



DIRECTION DEPARTEMENTALE DES TERRITOIRES ET DE LA MER DU NORD

échelle : 1/15000

17/12/2013

- Légende**
-  Bande liée au franchissement
  - Aléas**
  -  Faible
  -  Moyen
  -  Fort
  -  Très fort

